

Hinderbanan vid den norra parkeringen lämpar sig för lek för de små. Det finns stockar att balansera på och rep att hänga i!




Att åka hit efter jobbet och göra en afterwork i naturen, gå en runda runt sjön, eller Vellinge förvandlas sjön till en skridskois för både konstskåning, hockey eller bara bus i en pulka.




När det blir riktigt vinter! Fiska gärna i Arriesjön där du kan få upp både abborre och gädda. Som alltid är det viktigt att köpa ett fiskekort. På skanskalandskap.se hittar du information om hur du gör.



I ytterkanten av området går en vitmarkerad ridled på 2,5 km som nyttjas av många rytare. Självlärt kan du vandra här också, men tänk på att lämna företräde till hästarna.



Den gamla tegelfabriken i norra Arriesjön har fått sin ansiktslyftning och renoveras bit för bit. Ett café finns i den ena delen.



Den sandiga kalkhaltiga marken gör att välsmakande blåhallon, växer i stora buskage i området. Måste du alltid fråga oss om tillstånd innan du sjösätter kajak, SUP eller sjösätta båt föreningar. Om du ska paddla stränder lockar besökare och Den inbjudande sjön med små



Korta vandrings- och promenader nära stan. Det är lätt att nå, antingen per buss till Arrje by eller varför inte cykel.




På utsiktsplattformen kan man enkelt rulla ut med rullstol och få en fin vy över Arriesjöns rika fågelliv. Visste du att skrattnäskolonin är en av Skånes största?



Den trygga tillgängliga leden på 1 km gör det lätt att ta sig fram med käpp, rullstol, permobil eller annat rörelsehinder.



Upp på det lilla "berget" Risebjär som faktiskt betyder just berg på danska får man en fin panoramavy över slättlandskapet. Det är hisnande att veta att mammutar och stäppelreanter betade här för länge länge sedan.



Den inbjudande sjön med små stränder lockar besökare och föreningar. Om du ska paddla kajak, SUP eller sjösätta båt måste du alltid fråga oss om tillstånd innan du sjösätter.



Den sandiga kalkhaltiga marken gör att välsmakande blåhallon, växer i stora buskage i området. Måste du alltid fråga oss om tillstånd innan du sjösätter kajak, SUP eller sjösätta båt föreningar. Om du ska paddla stränder lockar besökare och Den inbjudande sjön med små



## Promenera efter jobbet, fiska, grilla, se fågelliv och njut av natur

**Arriesjön strövområde** är ett litet strövområde på cykelavstånd från Vellinge och Malmö. Korta vandrings- och promenadstigar, en ridled och en tillgänglig stig för rullstol och barnvagn finns i området. Det är enkelt att njuta av sjön via utsiktsplattformar och även en tillgänglig brygga i norr. Flera grillplatser och en hinderbana för barn finns också.

**Längtar du ut igen? Vi har 18 andra gröna lösningar**  
Stiftelsen Skånska Landskap tar hand om 19 strövområden med vandrings-, cykel och ridleder, sjöar att fiska i och paddla i. Naturvård, skogsbruk, utomhuspedagogik, ledförvaltning av Skåneleden samt Fulltofta Naturcentrum är andra delar av verksamheten. Ständigt och jämt arbetar vi för att inspirera, guida och locka ut alla i naturen.

www.skanskalandskap.se  
Stiftelsen Skånska Landskap  
@skanskalandskap

STIFTELSEN  
SKÅNSKA  
LANDSKAP

STIFTELSEN  
SKÅNSKA  
LANDSKAP

# Arriesjön

Promenadstigar vid liten sjö utanför Vellinge

# Arriesjön strövområde

## Stigar

### Tillgänglig led – 1 km

Stigen har hårdgjort underlag och fungerar för både rullstol och barnvagn. Flera vilobänkar finns längs stigen som går genom ung lövskog och öppna marker. Uppe på höjden finns en tillgänglig utsiktsplattform. En tillgänglig parkering finns vid stigens start uppe på backkrönet. Ring oss för att få kod till bommen.

### Tillgängliga leder till sjön – 70 m + 20 m

Från de båda parkeringarna finns hårdgjorda stigar som leder ned till sjön. I söder till badplatsen och i norr till utsiktsplattformen.

### Blå led – 1,7 km

Vandra på Blå led förbi blommande hagtom på våren och välsmakande blåhallon på sommaren. Den sydöstra delen av stigen innebär några backar att ta sig upp och ner för, men också en fin utsikt över sjön. Den västra delen är inte lika kuperad.

### Röd led – 1 km

En rödmarkerad anslutningsstig går från Arrie by in i Arriesjön strövområde. Du passerar den nyplanterade ekskogen ute på ängen. Genom denna stig blir det lätt att nå buss-hållplatserna. Passa på att ta en tur upp på Gavelsbjär naturreservat.

### Ridled – 2,5 km

Ridleden går genom hela strövområdet, delvis i kuperad terräng med några få branta backar. Tänk på att det endast är tillåtet att rida på denna led. Tillgänglig grusväg förstörs av hovar. Längden anger yttervarv.

I Arriesjön Risebjär naturreservat:  
Koppla alltid hunden  
Ställ inte ut bil  
Eld inte utanför  
fast eldplats



## Teckenförklaring

|  |                     |  |                         |
|--|---------------------|--|-------------------------|
|  | Lövskog             |  | Information             |
|  | Öppen gräsmark/bete |  | Parkering               |
|  | Vatten              |  | Tillgänglig parkering   |
|  | Fågelskyddsområde   |  | Busshållplats           |
|  | Områdesgräns        |  | Tillgänglig anläggning  |
|  | Naturreservatsgräns |  | Grillplats              |
|  | Större bilväg       |  | Rastplats               |
|  | Mindre bilväg       |  | Utsiktsplats            |
|  | Stig                |  | Toalett                 |
|  | Bom                 |  | Fiske                   |
|  | Höjdkurva, ekv. 5 m |  | Fiske förbjudet         |
|  | Bebyggelse          |  | Kanot, kräver tillstånd |
|  |                     |  | Hinderbana              |
|  |                     |  | Betesdjur               |
|  |                     |  | Ridled                  |